

**Agenzia del Territorio  
CATASTO FABBRICATI  
Ufficio Provinciale di  
Torino**

Dichiarazione protocollo n. TO0779196 del 20/11/2008

Planimetria di u.i.u. in Comune di Torino

Via Goffredo Casalis

civ. 4

Identificativi Catastali:

Sezione:  
Foglio: 176  
Particella: 546  
Subalterno: 123

Compilata da:  
Villani Stefano

Iscritto all'albo:  
Geometri

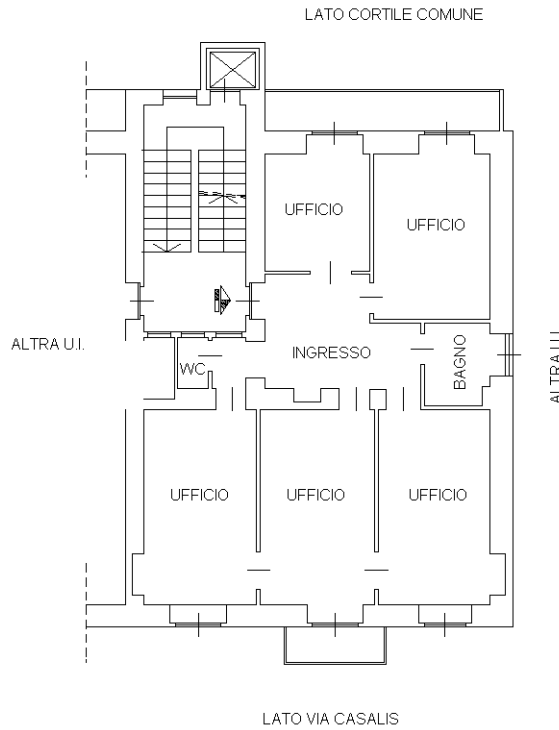
Prov. Torino

N. 6189

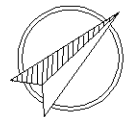
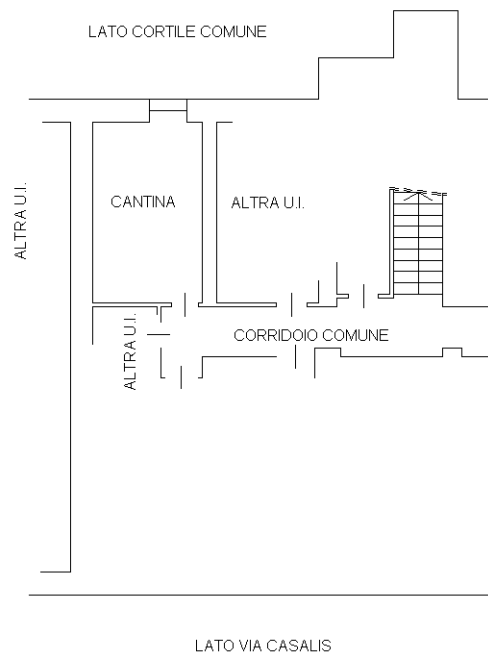
Scheda n. 1

Scala 1:200

### PIANO PRIMO hmed.=3,20m



### PIANO SOTTERANEO h=3,00m



Ultima planimetria in atti